

Wdrażanie Strategii Rozwoju Lokalnego Kierowanego przez Społeczność (LSR) dla Doliny Baryczy na lata 2016 – 2022

**Wspieramy TWOJĄ przyszłość
w Dolinie Baryczy**



Szkolenie dot. Kryteriów wyboru grantów i
wypełniania wniosku o powierzenie grantu
pn. Działaj dla ...oferty turystycznej

18.08.2022

WIĘCEJ informacji na:

www.nasza.barycz.pl | www.projekty.barycz.pl



PARTNERSTWO
DLA DOLINY BARYCZY



Europejski Fundusz Rolny na rzecz Rozwoju Obszarów Wiejskich: Europa inwestująca w obszary wiejskie

SIEĆ WI-FI

Sieć:

Partnerstwo_konferencyjna

Hasło:

partnerstwOK17

Co jest ważne przed aplikowaniem?

- **wpisanie oferty ścieżki na stronę edukacja.barycz.pl**
- **znalezienie organizacji udostępniającej osobowość prawną**
- **wybór ofert i sporządzenie „listy zakupów” w Excelu lub w generatorze wniosków**
- **wyznaczenie osoby** odpowiedzialnej za przygotowanie dokumentów (napisanie wniosku o powierzenie grantu, kontakt z LGD, udział w szkoleniach)
- Zarezerwowanie **czasu – ok. 4 godziny na szkolenie** 😊 termin szkolenia 18.08.2022
- Przygotować **adres mailowy**, na który zostanie założone konto w generatorze wniosków on-line, a najlepiej zarejestrować się w generatorze:
<https://omikronkonkursy.pl/wnioski/generator1.php?a=6684fb903530e474&&b=0e5e59a4d73cc6a3350e44411f64fc2c>
- **Zabranie laptopa- niezbędne narzędzie pracy!!!**
- **Cel szkolenia - napisanie wniosku**



**LOKALNA
STRATEGIA
ROZWOJU
2016-2022**

PARTNERSTWO DLA DOLINY BARYCZY

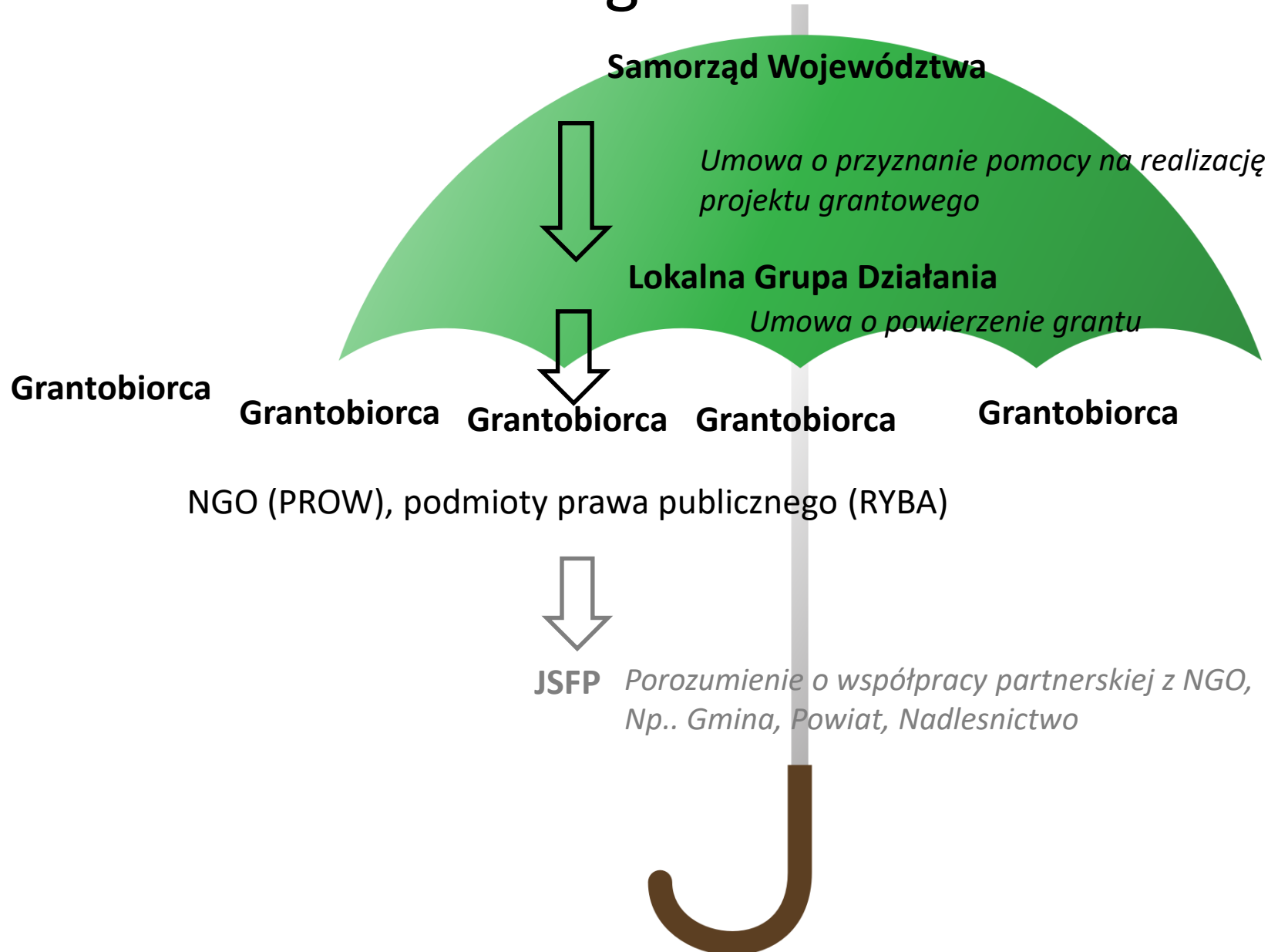
SZKOLIMY

DORADZAMY

FINANSUJEMY

Zakres i warunki udziału w ogłoszonym naborze grantowym

Schemat zależności w grantcie



GRANTY € 551 060,10/ 2 347 147,11 zł




**SZKOLIMY
DORADZAMY
FINANSUJEMY**

Rok	Półrocze	Program	Przedsięwzięcie	Nr naboru	Stan realizacji	Zakres	Kwota w €	Kwota w zł
2018	I	PROW	2.1.1	1-2/2018/G/EDU/I	zrealizowane	Edukacja dla Doliny Baryczy	€ 29 291,32	129 560,00 zł
2019	II	PROW	2.1.1	3/2020/G/EDU/II	w trakcie rozliczenia w LGD	Edukacja dla Doliny Baryczy	€ 34 213,03	190 440,00 zł
2020	I	PROW	2.1.2	4/2020/G/DDST/I	w trakcie realizacji	Działaj dla...szlaków turystycznych	€ 57 394,41	257 666,11 zł
2020	I	PROW	2.1.2	5/2020/G/DDOT/I	w trakcie realizacji	Działaj dla ...oferty turystycznej	€ 44 568,37	200 000,00 zł
2020	I	RiM	2.1.3	6/2020/G/RyBA/II	w trakcie realizacji	Ryba w pływa na....w Dolinie Baryczy	€ 73 620,25	294 481,00 zł
2020	II	PROW	2.1.2	7/2020/G/DDOK/I	w trakcie rozliczenia w SW	Działaj dla ...oferty kulturalnej	€ 55 722,72	250 000,00 zł
2021	I	RiM	2.1.3	8/2020/G/RyBA/II	w trakcie realizacji	Ryba w pływa na....w Dolinie Baryczy	€ 12 500,00	50 000,00 zł
2021	II	PROW	2.1.1	9/2021/G/EDU/III	w trakcie weryfikacji w SW	Edukacja dla Doliny Baryczy (seniorzy, dorośli)	€ 37 500,00	150 000,00 zł
2022	I	PROW	2.1.2	DDOT	ogłoszony nabór	Działaj dla ...oferty turystycznej	€ 48 250,00	193 000,00 zł
2022	II	PROW	2.1.1	EDU	planowane	Edukacja dla Doliny Baryczy (szkoły inne)	€ 50 000,00	200 000,00 zł
2022	II	PROW	2.1.1	SV	planowane	Smart Villages	€ 8 000,00	32 000,00 zł
2022	II	PROW	2.1.1	SV-realizacja	planowane	Smart Villages-realizacja	€ 100 000,00	400 000,00 zł
RAZEM						Edukacja	€ 151 004,35	670 000,00 zł
RAZEM						Turystyka	€ 236 333,03	995 147,11 zł
RAZEM						Smart Villages	€ 108 000,00	432 000,00 zł
RAZEM						Kultura	€ 55 722,72	250 000,00 zł



LOKALNE ORGANIZACJE, LIDERZY
– chcący rozwijać ofertę dla mieszkańców
od 5-50 tys. zł (granty) do 300 tys. zł (konkursy)



PODMIOTY PUBLICZNE – chcące rozwijać ofertę
m. in.: turystyczną, edukacyjną, kulturalną
wsparcie ok. 300 tys. zł

Cel 2

Wzmocnienie rozpoznawalności
i potencjału Doliny Baryczy.



PARTNERSTWO DLA DOLINY BARYCZY

**LOKALNA
STRATEGIA
ROZWOJU
2016-2022**

SZKOLIMY

DORADZAMY

FINANSUJEMY

GRANTY *Działaj dla Doliny Baryczy*

Przedsięwzięcie:

2.1.2 Tworzenie przestrzeni do podnoszenia kompetencji i organizacji atrakcyjnych form spędzania wolnego czasu.

W ramach przedsięwzięcia realizowane będą cztery edycje **projektu grantowego *Działaj dla Doliny Baryczy***:

I. W zakresie turystyki - operacje o charakterze ponadgminnym, planowane we współpracy JSFP z innymi organizacjami, grupami nieformalnymi, inicjatywami, zwiększające wśród odbiorców działań identyfikację i rozpoznawalność obszaru, realizowane w obiektach turystycznych oraz szlakach.

Planowane edycje będą dotyczyły w szczególności:

Działaj dla...udostępnienia istniejących atrakcji turystycznych przez NGO

Zakres: opracowanie i udostępnienie atrakcji turystycznych poprzez wirtualną rzeczywistość, audoprzewodnik, tematyczną ścieżkę po głównych miejscowościach, tłumaczenia

Działaj dla ...szlaków turystycznych

Zakres: inwentaryzacja, modernizacja szlaków i ścieżek rowerowych i pieszych, biegowych oraz oznakowanie i przekierowanie do oferty turystycznej

Działaj dla ...oferty turystycznej

Zakres: udostępnienie atrakcji turystycznych przez NGO

II. W zakresie aktywności mieszkańców: preferowane będą operacje planowane we współpracy z bibliotekami, ośrodkami kultury, na świetlicach wiejskich, zwiększające zaangażowanie mieszkańców w tworzenie ogólnodostępnej oferty kulturalnej.

Działaj dla ...oferty kulturalnej

Zakres: doposażenie (instrumenty, stroje) istniejących zespołów/orkiestr formacji tworzących stałą ofertę kulturalną

Grupa wsparcia: NGO

Intensywność wsparcia: max 100% wysokość dofinansowania, min 5 000 zł max 50 000 zł do kwoty maksymalnej wynikającej z rozporządzenia na wdrażanie LSR w ramach PROW

GRANTY *Działaj dla Doliny Baryczy*

II połowa 2022 z Bonusu i oszczędności

- **Działaj dla ...oferty turystycznej**
przez NGO udostępnienie atrakcji turystycznych **193 000 zł**,
do 100 % dofinansowania
- ***Oferta ścieżek narzędziem wzmocnienia rozpoznawalności i potencjału obszaru Doliny Baryczy***
- Grant 5-50 tys. zł
- Limit na grantobiorcę to 110 tys. zł
- **Wypłata z góry**, po przedłożeniu dokumentu księgowego wraz z niezbędnymi załącznikami (m.in. oferty+ protokoły odbioru, dokumentacja potwierdzająca prawidłowe wykonanie+ odbiory budowlane)
- **Koszty ponoszone dopiero po zawarciu umowy z LGD (od III/IV 2023 r.)**

GRANTY 10/2022/G/DDOT/II- *granty na wsparcie ścieżek przyrodniczych*

- Ogłoszenie o naborze: <http://projekty.barycz.pl/ogloszenie-o-naborze-nr-102022gddotii-granty-na-wsparcie-sciezek-przyrodniczych-1409>
- operacje planowane **we współpracy JSFP, innymi organizacjami, grupami nieformalnymi, inicjatywami, zwiększające wśród odbiorców działań identyfikację i rozpoznawalność obszaru, realizowane na istniejących ścieżkach przyrodniczych**;
- koszty powinny mieścić się **w zakresie: odtworzenia i/lub **modernizacji ścieżek przyrodniczych** wraz z towarzyszącą infrastrukturą**;

!Nie może być przedmiotem wniosku sama infrastruktura, bez aktualizacji/zaplanowania treści merytorycznych

- **Grupa wsparcia: NGO we współpracy z JSFP, grupami nieformalnymi, inicjatywami; osoby fizyczne (nieprowadzące działalności gospodarczej)**

GRANTY 10/2022/G/DDOT/II- *granty na wsparcie ścieżek przyrodniczych*

Istniejące ścieżki przyrodnicze:

- Musi być oferta z nimi związana (podmiot, który „przyznaje się” do ścieżki i to komunikuje), nie tylko sama infrastruktura

TERAZ trzeba udowodnić, że ścieżka istnieje i **musi być wpisana na edukacja.barycz.pl**

Instrukcja: <http://edukacja.barycz.pl/instrukcja-stworzenia-sciezki-edukacyjnej-219>

DOCELOWO udostępniona na edukacja.barycz.pl (po odnowieniu) i utrzymana przez 5 lat na serwisie

- Preferowane zidentyfikowane w publikacjach LGD:

Przewodnik „Odkryj Dolinę Baryczy”

Mapka OFERTA RODZINNA Doliny Baryczy



GRANTY 10/2022/G/DDOT/II- *granty na wsparcie ścieżek przyrodniczych*

Istniejące ścieżki przyrodnicze-> rezultat i sposób rozliczenia projektu, udokumentowania i utrzymania celu projektu

- Oferta na stronie edukacja.barycz.pl wymaga aktualizacji o przebieg, treści, gospodarza- zgodnie z porozumieniem z Grantobiorcą (nie wyklucza to informacji wskazania twórcy ścieżki)

http://edukacja.barycz.pl/zasoby/?p=101&z_kategoria=4

Analiza kosztów

Celem ścieżki jest edukowanie, więc koszty muszą dotyczyć aktualizacji treści!

Zakres merytoryczny, treści edukacyjne...

- czy obecne treści wymagają aktualizacji merytorycznej? **W jakim zakresie jest potrzeba zmiany treści?**
 1. po pierwsze tekst (umowy o dzieło/zlecenia/zakup lub wykorzystanie gotowych treści z podaniem źródła)
 2. potem dobór zdjęć/grafik (zgody na wykorzystanie/umowa licencyjna lub zakup)
 3. na końcu opracowanie graficzne (umowa z przekazaniem praw autorskich)

Kto i za ile?:

- opracuje teksty;
- udostępni/zaktualizuje/wykona grafiki;
- wydrukuje plansze;

Kto tego będzie pilnował????

Wykorzystaj/uwzględnij:

-> do wykorzystania **grafiki w posiadaniu PDdB**, udostępniane nieodpłatnie w ramach umowy licencyjnej, aktualizacja graficzna to już koszt Grantobiorcy

Baza wiedzy:

Można je przejrzeć w:

pomocach edukacyjnych: <http://edukacja.barycz.pl/pomoc-dydaktyczne-grvc-122>

bazie wiedzy: <http://edukacja.barycz.pl/zasoby/?p=105>

Obiekty historyczne, postacie, rośliny, zwierzęta, zabytki

Wyszukiwarka

BAZA WIEDZY

Szukaj:

Krajobrazy DB Zabytki Ludzie Atrakcje DB Przyroda Gospodarka łowiecka Gospodarka leśna Gospodarka rybacka

1. Inne 1. Rośliny

2. Las 2. Zwierzęta


3. Łąka 3. Grzyby

4. Miejskie

5. Staw

6. Wiejskie

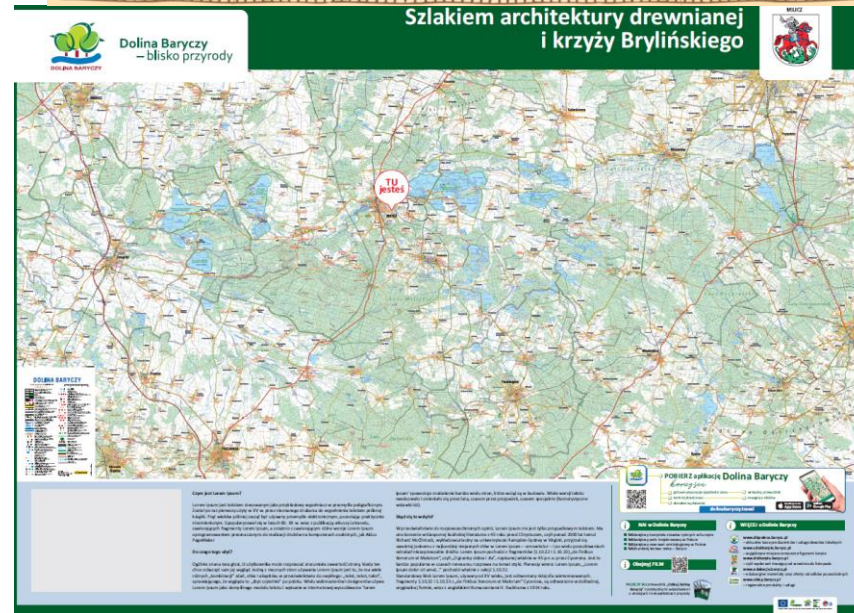
Skontaktuj się z nami, opowiedz, jakie treści są Ci potrzebne, a pomożemy Ci dobrać Katalog grafik i inne materiały: <http://projekty.barycz.pl/po-spotkaniu-informacyjnym-potencjalnych-grantobiorcow-wsparcie-sciezek-przyrodniczych-1428>



Wykorzystaj/uwzględnij:

-> mapa rysowana Doliny Baryczy- PDdB jest właścicielem udostępniamy, ale zmiany graficzne sa płatne

-> mapa turystyczna Doliny Baryczy- wydawnictwo Compass Mapy na zlecenie, wycena, zapytania cenowe, współpraca, przyjmowanie ofert, zawieranie umów:
biuro@compass.krakow.pl
tel. 606 281 436



Promocja obszaru

- Propozycja treści tablic z uwzględnieniem logo DB/hasła+ wykorzystanie grafik PDdB +ew. logo z rekomendacją
- Można poglądowo do wizualizacji/pracy z grafikami wyciąć/pobrać grafiki ze stron
- **LGD będzie weryfikowała zarówno treści tablic jak i opis oferty w edukacja.barycz.pl przed wypłata zaliczki na poczet kosztu**



Dolina Barycz - blisko przyrody!



Analiza kosztów

Jakie prace dodatkowe wymagane są na ścieżkach?

- wymiana nośników treści merytorycznych,
- wymiana/naprawa nawierzchni,
- odkrzaczenie, uporządkowanie terenu,
- dodatkowa infrastruktura- uatrakcyjnienie ścieżki

!Nie może być przedmiotem wniosku sama infrastruktura, bez treści merytorycznych

Uwaga! kwalifikowalne tylko odtworzenie połączone z modernizacją (ulepszeniem), nie używamy słowa „remont”!

Elementem ulepszenia jest aktualizacja treści, a reszta wtedy może być remontowana

Czy planowane czynności wymagają zgłoszenia/pozwolenia budowlanego?

- wymiana, remont bez zmian konstrukcyjnych nie wymagają zgłoszenia;
- modernizacja obiektu (publicznego), który powstał „na pozwolenie na budowę” wymaga zgłoszenia;
- dodatkowa infrastruktura trwale związana z gruntem wymaga zgłoszenia/pozwolenia

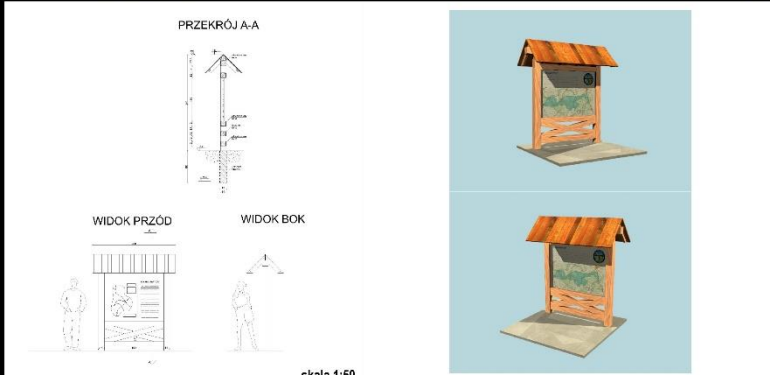
Wykorzystaj/uwzględnij:

-> Katalog Infrastruktury Architektonicznej dla Doliny Baryczy:

<http://nasza-barycz.pl/katalog-infrastruktury-1531>

Sprawdź we właściwym starostwie, jakie decyzje są wymagane!

KATALOG INFRASTRUKTURY ARCHITEKTONICZNEJ DLA DOLINY BARYCZY
STYL WIEJSKI 1
TABLICA INFORMACYJNA PROSTA



skala 1:50

ZESTAWIENIE MATERIAŁÓW			
№	Symbol	Ilość	Waga
1	drewno sosnowe	1,00	15,00
2	drewno dębowe	1,00	15,00
3	drewno lipowe	1,00	15,00
4	drewno bukowe	1,00	15,00
5	drewno grabowe	1,00	15,00
6	drewno jesionowe	1,00	15,00
7	drewno klonowe	1,00	15,00
8	drewno świerkowe	1,00	15,00
9	drewno modrzewiowe	1,00	15,00
10	drewno śwosiowe	1,00	15,00
11	drewno sosnowe	1,00	15,00
12	drewno dębowe	1,00	15,00
13	drewno lipowe	1,00	15,00
14	drewno bukowe	1,00	15,00
15	drewno grabowe	1,00	15,00
16	drewno jesionowe	1,00	15,00
17	drewno klonowe	1,00	15,00
18	drewno świerkowe	1,00	15,00
19	drewno modrzewiowe	1,00	15,00
20	drewno śwosiowe	1,00	15,00

OPIS
Konstrukcja blaszki informacyjnej prostej. Konstrukcja drewniana, drewno impregnowane. Konstrukcja na łubie jarny lub bander obrotowy trapez. Powierzchnia do nadruku, wykonana z papieru 150x110 cm (1,65 m²), grubość 4mm.

Wskazania: Wskazania: Partnerstwo dla Doliny Baryczy (PL) S.A. Dolina Baryczy, ul. Wolności 1, 63-200 Nieszawa.



KATALOG INFRASTRUKTURY ARCHITEKTONICZNEJ DLA DOLINY BARYCZY

Podążając przez Dolinę Baryczy trudno nie zauważyć swobodnego charakteru tego terenu. Architektura nadbaryczkich wsi świadczy o bogatej historii regionu. Dla architektonicznej jakości wyzka na ścieżkach nie wyjmie kultur i tradycji i obywateli. Ma on swoje oparcie w propozycji konstrukcji sunikowo-alfowej szczyt drewnianych oraz w solidnym murze przysięgi i kłódkowej lokalnej. Ograniczenia są wyrazistym elementem przetrwania wsi. Drewniane, proste w formie, obrotowe przysięgi do wieloletniej eksploatacji. Przewidziane w tym katalogu projekty mają na celu ochronę wartości kulturowej budownictwa wiejskiego na terenie gmin położonych w Dolinie Baryczy. Stanowią próbę wypracowania współczesnego, regionalnego stylu architektonicznego, mogącego wyróżnić to atrakcyjne pod względem krajobrazowym miejsce.

Zestawienie materiałów: drewno sosnowe, drewno dębowe, drewno lipowe, drewno bukowe, drewno grabowe, drewno jesionowe, drewno klonowe, drewno świerkowe, drewno modrzewiowe, drewno śwosiowe.

Wskazania: Wskazania: Partnerstwo dla Doliny Baryczy (PL) S.A. Dolina Baryczy, ul. Wolności 1, 63-200 Nieszawa.

OPIS
Konstrukcja blaszki informacyjnej prostej. Konstrukcja drewniana, drewno impregnowane. Konstrukcja na łubie jarny lub bander obrotowy trapez. Powierzchnia do nadruku, wykonana z papieru 150x110 cm (1,65 m²), grubość 4mm.

ZGODA WŁAŚCICIELA NIERUCHOMOŚCI

- <http://projekty.barycz.pl/inwestycje-trwale-zwiazane-z-nieruchomosciami-1430>
- inwestycje trwale związane z nieruchomością (tj. budowa, przebudowa, remont połączony z modernizacją, zagospodarowanie terenu, zakup maszyn, sprzętu i urządzeń wymagających posadowienia) wymagają przedłożenia zgody;
- Jeśli kupujemy ciężkie, duże wyposażenie, które jest mobilne, to też zaleca się przedłożenie takiego oświadczenia (SW może wymagać potwierdzenia, że właściciel zgadza się na umieszczenie danego wyposażenia);
- W oświadczeniu warto wpisać także, że jest ono zarówno na cele budowlane jak i na okres trwałości operacji (5 lat)
- W przypadku nieruchomości będącej przedmiotem współwłasności oświadczenie powinno zostać złożone **oddzielnie przez każdego współwłaściciela**. W przypadku, gdy właścicielem nieruchomości jest wspólnota (np. gruntowa) dopuszczalne jest złożenie jednego oświadczenia z podpisami wszystkich uprawnionych współwłaścicieli (na jednym formularzu)

POROZUMIENIE O WPÓŁPRACY

- podmioty publiczne same nie mogą być grantobiorcami
 - zabezpieczenie interesów Grantobiorcy i opiekuna/właściciela ścieżki
 - określenie czynności do wykonania w ramach realizowanego grantu (przekazanie prawa do dysponowania, przygotowanie dokumentów, wybór wykonawcy, nadzór, wsparcie w wykonaniu, odbiór robót, przejęcie po realizacji roli administratora, udostępnienie/promocja oferty, utrzymanie oferty- czystość, bezpieczeństwo, promocja, ustalenie, gdzie przechowywane są dokumenty)
 - strony mogą się dowolnie umówić, kto za co odpowiada, **ale**
 - **formalnie, w zakresie zobowiązań związanych z przyznanym grantem, odpowiada grantobiorca**
- 5 lat od rozliczenia: zachowanie celu operacji, dostępność infrastruktury, przechowywanie dokumentów, poddawanie się kontroli

NIEKOMERCYJNY CHARAKTER OPERACJI

- <http://projekty.barycz.pl/potwierdzenie-niekomercyjnego-charakteru-operacji-1431>
- Wypełnienie powyższego dokumentu ma udowodnić, że powstała/wsparta infrastruktura nie będzie przynosiła zysku (będzie niekomercyjna);
- ewentualny przychód z jej udostępnienia powinien być równy lub niższy niż koszty utrzymania;
- Dla wiarygodności operacji należy oszacować koszty utrzymania-uzupełnieniem pojawienia się ich jest zapis w porozumieniu z partnerem, że będzie on te koszty ponosił jako opiekun oferty edukacyjnej na ścieżce

GRANTY *PROW*- *ogólne zasady*

Warunki dla grantobiorcy:

- NGO w porozumieniu z JST
- Zakaz prowadzenia działalności gospodarczej
- Siedziba na terenie objętym LSR
- Grantobiorca musi spełnić jeden z warunków, tj.:
 - a) posiadać doświadczenie w realizacji projektów o charakterze podobnym do operacji, którą zamierza realizować **(np. umowa na realizację podobnego zadania)** lub
 - b) posiadać zasoby odpowiednie do przedmiotu operacji, którą zamierza realizować **(umowa z JST to potwierdza)**, lub
 - c) posiadać kwalifikacje odpowiednie do przedmiotu operacji, którą zamierza realizować, jeżeli jest osobą fizyczną, lub
 - d) wykonywać działalność odpowiednią do przedmiotu operacji, którą zamierza realizować **(cele statutowe zbieżne z zakresem grantu)**

Konkurs na Granty **PREFERENCJE**

Wybór wniosków do limitu środków nastąpi na podstawie punktów uzyskanych w ramach kryteriów wyboru **min. 5 pkt, max 23 (PROW)**

- preferowane wyższy wkład własny
- preferowane wykorzystanie elementów promocji obszaru
- preferowane oferty dotyczące ochrony środowiska i przeciwdziałaniu zmianom klimatu
- udział przedstawiciela grantobiorcy w szkoleniach- planowane są w VIII 2022 r.

OCENA ZGODNOŚCI Z KRYTERIAMI -> szkolenie

18.08.22, godz. 9-13

1. Ochrona środowiska, przeciwdziałanie zmianom klimatu
2. Szkolenia zachowanie specyfiki obszaru
3. Przygotowanie wniosku
4. Innowacyjność
5. Wkład własny
6. Analiza potrzeb
7. Potencjał /struktura organizacyjna NGO
8. Różnorodność oferty edukacyjnej
9. Promocja obszaru
10. Wsparcie oferty obszaru

11. Uczestniczenie w Programie Edukacja dla Doliny Baryczy
 12. Zasięg działań edukacyjnych
 13. Innowacyjność i zintegrowanie materiałów edukacyjnych
 14. Partnerstwo i zasięg działań
 15. Obszar realizacji
 16. Wykorzystanie lokalnych zasobów
 17. Zaspokajanie potrzeb grup
- na rynku pracy

	max	min
P. 2.1.1	28	5
P. 2.1.2	23	5
P. 2.1.3	24	5



**LOKALNA
STRATEGIA
ROZWOJU
2016-2022**

PARTNERSTWO DLA DOLINY BARYCZY

SZKOLIMY

DORADZAMY

FINANSUJEMY

2.

**Procedura wyboru, realizacji i
rozliczenia ogłoszonych grantów.**

HARMONOGRAM PROJEKTU GRANTOWEGO

- Termin naboru: **od 29.07.2022 r. (piątek) od godz. 8.00 do 26.08.2022 r.(piątek) do godz. 24.00. (wersja elektroniczna wniosku)**
- **Link do generatora:**
<https://omikronkonkursy.pl/wnioski/generator1.php?a=6684fb903530e474&&b=0e5e59a4d73cc6a3350e44411f64fc2c>

Wersja papierowa z załącznikami i podpisami najpóźniej do **31.08.2022 r.(środa) do godz. 16.00 (wersja papierowa wniosku).**

Ocena wniosków w LGD IX/X 2022

- Złożenie wniosku do Urzędu Marszałkowskiego (LGD składa) X 2022+ zawarcie umowy na realizację projektu grantowego SW-LGD
- **Zawarcie umów o powierzenie grantu z grantobiorcami –ok. III/IV 2023**
- Realizacja grantu **rok 2023, najlepiej przed sezonem turystycznym**
- **Rozliczenie grantu , złożenie wniosku o rozliczenie grantu XII 2023**

EATPY OCENY W LGD- OCENA FORMALNA

Co jest weryfikowane na etapie oceny formalnej?

Zagadnienia wskazano w kartach oceny:

- 1) weryfikacją warunków opisanych w ETAPIE III Procedury– zgodnie z **Załącznikiem nr 6 do Procedury- Karta oceny wstępnej wniosku o powierzenie grantu**
- 2) zgodności wniosku o powierzenie grantu z ogłoszeniem o konkursie na wybór wniosków o powierzenie grantów (ocena wstępna) – zgodnie z **Załącznikiem nr 6 do Procedury- Karta oceny wstępnej wniosku o powierzenie grantu**
- 3) zgodności z Programem wg Karty weryfikacji zgodności grantobiorcy z warunkami przyznania pomocy określonymi we właściwym Programie- zgodnie z **Załącznikiem nr 7 do Procedury- Karta oceny zgodności z PROW i PO RiM na lata 2014-2020**

KARTY SĄ ZAŁĄCZNIKAMI DO OGŁOSZEŃ O NABORZE

EATPY OCENY W LGD- OCENA FORMALNA

Ryzyko złożenia niekompletnego lub źle wypełnionego wniosku o powierzenie **grantu spoczywa na wnioskodawcy. Niedołączenie zadeklarowanych we wniosku załączników traktowane jest jako niespełnienie warunków, które załącznik powinien potwierdzić.**

Wnioski podpisane niezgodnie z zasadami reprezentacji albo przez osoby nieumocowane do reprezentowania wnioskodawcy podlegają rozpatrzeniu, ale

Wnioskodawca **zostanie wezwany do uzupełnienia w tym zakresie.**

EATPY OCENY W LGD- ZGODNOŚĆ Z OGŁOSZENIEM

Kluczowa karta oceny wstępnej!!!

M.in. ważne, aby:

- Organizacja pozarządowa dysponowała porozumieniem z jednostką samorządową finansów publicznych (JSFP), jeśli operacja dotyczy „ich” ścieżki
Porozumienie powinno określać zadania obu stron przed, w trakcie i po realizacji inwestycji, a JSFP powinno być liderem i wykonać kluczowe czynności niezbędne do zrealizowania grantu.

EATPY OCENY W LGD- ZGODNOŚĆ Z OGŁOSZENIEM

Kluczowa karta oceny wstępnej!!!

M.in. ważne, aby:

- We wniosku należy wskazać wpisane w ogłoszeniu wskaźniki:

Lp	Nazwa wskaźnika ujętego w LSR	Jedn. miary	Wartość wskaźnika z LSR
1.	Wskaźnik produktu: Liczba operacji (grantów)	Szt.	15
2.	Wskaźnik rezultatu: Liczba osób korzystających z rozwiniętej infrastruktury rekreacyjnej, kulturalnej lub drogowe	Szt.	20 000

EATPY OCENY W LGD- ZGODNOŚĆ Z OGŁOSZENIEM

**Kluczowa karta
oceny wstępnej!!!**

M.in. ważne, aby:

- **Załączyć
niezbędne
załączniki
wynikające ze
specyfiki
operacji;**

**Bez nich LGD nie
podpisze umowy z
SW!!!**

C. Załączniki wspólne:	
1.	Ostateczna decyzja środowiskowa, jeżeli jej wydanie jest wymagane odrębnymi przepisami – oryginał albo kopia ¹
2.	Dokumenty potwierdzające posiadanie tytułu prawnego do nieruchomości – załącznik obowiązkowy w przypadku, gdy realizacja zadania obejmuje elementy trwale związane z nieruchomością – oryginał lub kopia ¹ (pisemna umowa)
3.	Oświadczenie właściciela(i) lub współwłaściciela(i) lub posiadacza(-y) lub współposiadacza(-y) nieruchomości, że wyraża(ją) on(i) zgodę na realizację zadania, jeżeli zadanie jest realizowane na terenie nieruchomości będącej w posiadaniu zależnym lub będącej przedmiotem współwłasności – załącznik obowiązkowy w przypadku, gdy realizacja zadania obejmuje elementy trwale związane z nieruchomością – oryginał sporządzony na formularzu udostępnionym przez LGD
4.	Informacja o numerze elektronicznej księgi wieczystej dostępnej w przeglądarce ksiąg wieczystych na stronie internetowej Ministerstwa Sprawiedliwości (dotyczy projektów inwestycyjnych) – oryginał lub kopia ¹
5.	Kosztorys inwestorski lub uproszczona kalkulacja kosztów – (w przypadku projektu budowlanego) - oryginał
6.	Decyzja o pozwoleniu na budowę – oryginał lub kopia ¹
7.	Zgłoszenie zamiaru wykonania robót budowlanych właściwemu organowi – kopia ¹ wraz z: oświadczeniem, że w terminie 30 dni od dnia zgłoszenia zamiaru wykonania robót budowlanych, właściwy organ nie wniósł sprzeciwu – oryginał albo potwierdzeniem właściwego organu, że nie wniósł sprzeciwu wobec zgłoszonego zamiaru wykonania robót budowlanych – kopia ¹

Harmonogram szkoleń i zasady doradztwa

Doradztwo i udział w szkoleniach jest ewidencjonowane - preferencje w ocenie

- Szkolenie informacyjne w lipcu 2022
- Szkolenie warsztaty – wniosek o powierzenie grantu, specyfika obszaru – kryteria wyboru (ok. 4 – godz.)-> 18.08.2022 (czwartek), g. 9-13
- Doradztwo indywidualne – po uzgodnieniu telefonicznym
Inga Demianiuk-Ozga - dyrektor biura
Ewelina Chudzińska – Snażyk - specjalista ds. wdrażania i monitoringu w funkcji zastępcy dyrektora biura
- Informacje www.projekty.barycz.pl
- Biuro Stowarzyszenie „Partnerstwo dla Doliny Baryczy” Milicz, pl. Ks. E. Waresiaka 7; **Tel. 71 38 30 432, partnerstwo@nasza.barycz.pl**

Zapraszamy na stronę poświęconą projektom www.projekty.barycz.pl
Znajdziesz tam informacje dotyczące zrealizowanych projektów, możliwości dofinansowania, zasad doradztwa a także materiały ze szkoleń!

Materiał opracowany przez Stowarzyszenie „Partnerstwo dla Doliny Baryczy”
Realizacja planu komunikacji ze środków Unii Europejskiej w ramach
Poddziałanie 19.4 Wsparcie na rzecz kosztów bieżących i aktywizacji
Programu Rozwoju Obszarów Wiejskich na lata 2014-2020.
Instytucja Zarządzająca PROW 2014-2020 – Minister Rolnictwa i Rozwoju Wsi



SZKOLIMY

DORADZAMY

FINANSUJEMY



WIĘCEJ informacji na:

www.nasza.barycz.pl | www.projekty.barycz.pl

Biuro Stowarzyszenia "PARTNERSTWO dla Doliny Baryczy"

56 – 300 Milicz Pl. Ks.E. Waresiaka 7

Czynne od pn – pt w godz. 8 – 16 (wakacje 7-15, w czasie naboru wersji papierowych, tj. 26-31.08 biuro będzie czynne do godz. 16.00)

Doradztwo od 10 – 16 po uzgodnieniu terminu

partnertwo@nasza.barycz.pl

Tel. 71 38 30 432 w. 22 lub 535 999 187